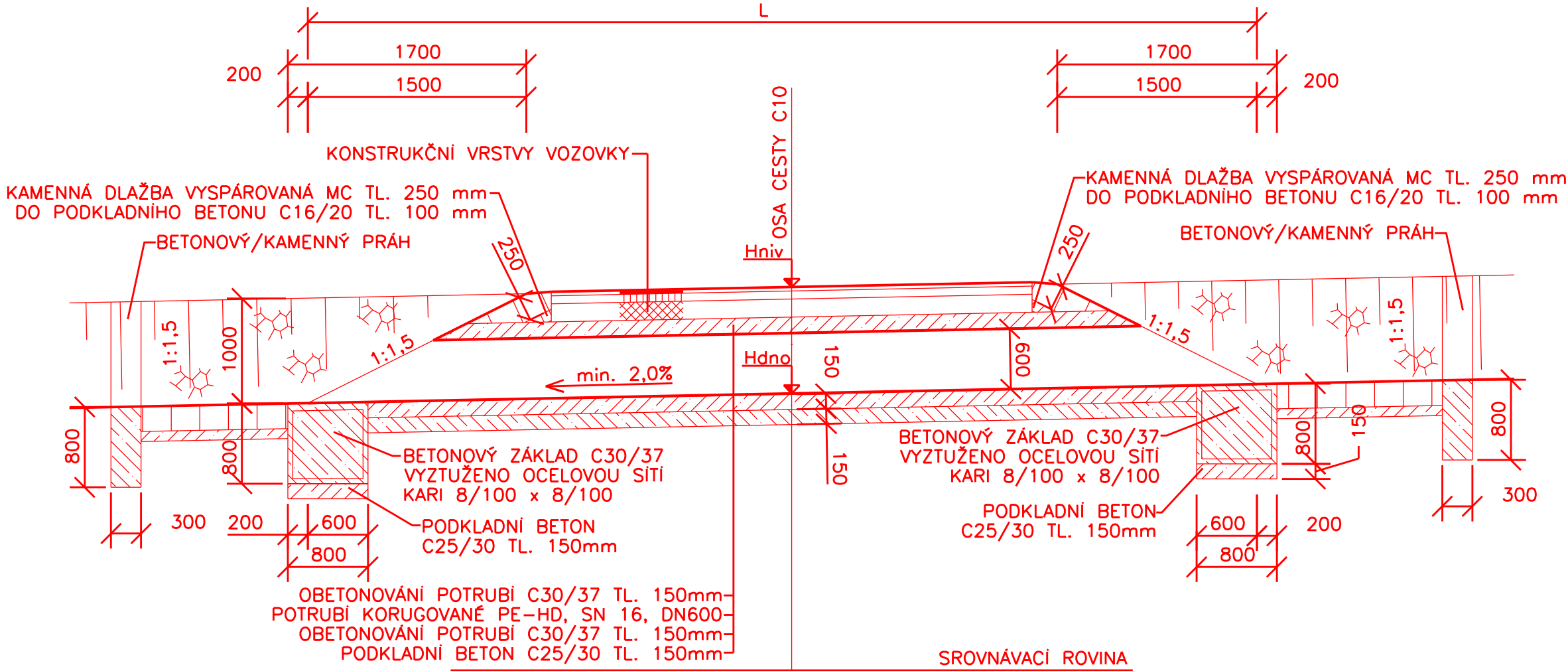
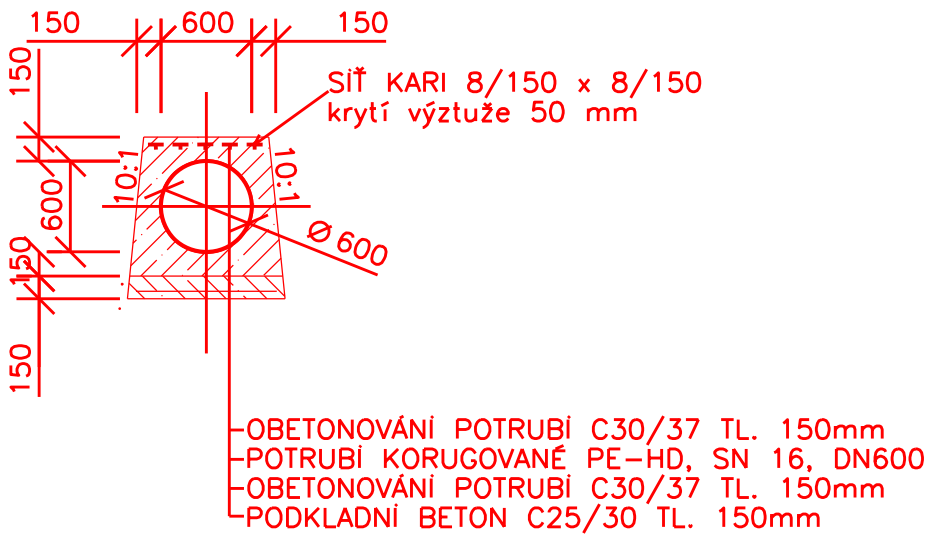


TYPOVÝ VÝKRES - PROPUSTEK M1:50

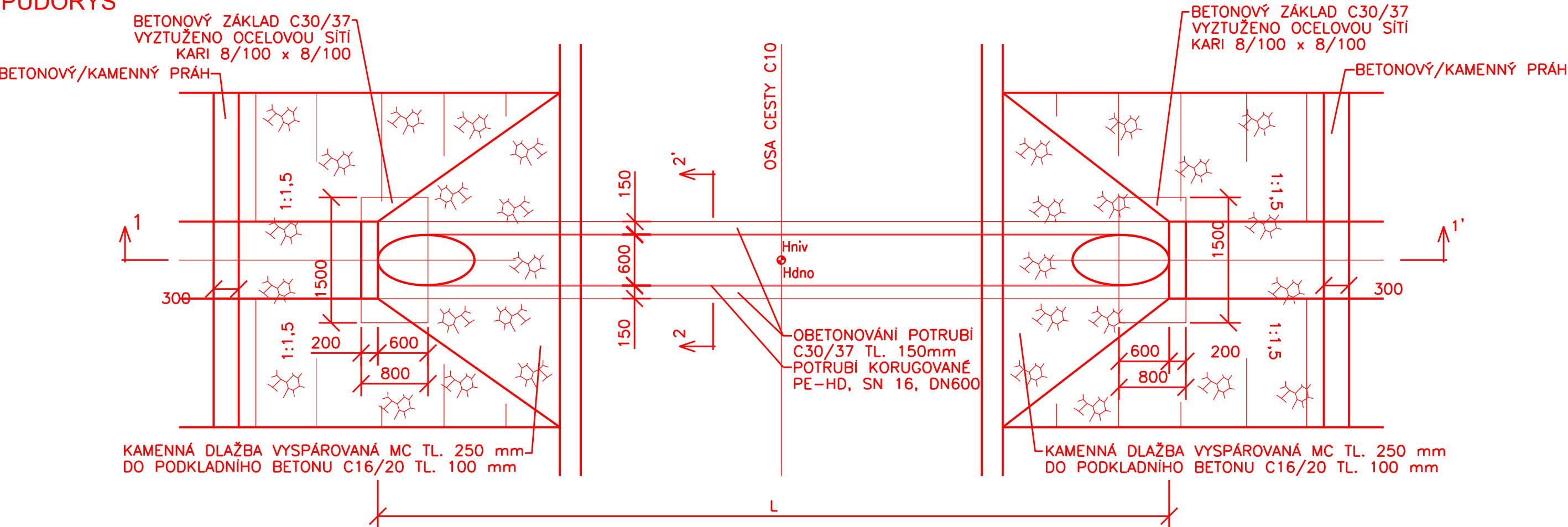
ŘEZ 1-1'



ŘEZ 2-2'



PŮDORYS



OZNAČENÍ – STANIČENÍ (km)	DN (mm)	DÉLKA L (m)
P17 – 0,680	600	7,5
P18 – 0,896	600	7,5
P19 – 1,065	600	8,5

Kótováno v milimetrech Výškový systém : Balt po vyrovnání			
Souř. systém: JTSK			
AKCE:	SUCHÁ NÁDRŽ RN001, REVITALIZACE TOKU REV1 a POLNÍ CESTA C10 v k. ú. NEVŠOVÁ	VED. PROJEKTANT:	ING. J. HERMANY
KAT. ÚZEMÍ:	NEVŠOVÁ	AUTORIZ. INŽENÝR:	ING. I. KULÍSEK
OBEK:	SLAVIČÍN	PROJEKTANT:	ING. T. RYL, Ph. D.
KRAJ:	ZLÍNSKÝ	STUPEŇ:	DSP a DPS
OBJEDNATEL:	ČR, SPÚ, KPÚ PRO ZLÍNSKÝ KRAJ, POBOČKA ZLÍN	Č. ZAKÁZKY:	105 - 3087 - 19
OBSAH:	SO-05 POLNÍ CESTA C10 PROPUSTEK - TYPOVÝ VÝKRES	DATUM:	11/2020
		MĚŘÍTKO:	1 : 50
		PŘÍLOHA:	D.1.1.2.4